











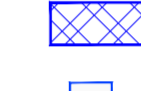

CRNA DRAGA


- GRANICE**
TERITORIJALNE I STATISTIČKE GRANICE
 GRANICA KARLOVAČKE ŽUPANIJE
 GRANICA OPĆINE LASINJA
 GRANICA NASELJA CRNA DRAGA
OSTALE GRANICE
 OBAVEZA IZRADE URBANISTIČKOG PLANA UREĐENJA



- RAZVOJ I UREĐENJE NASELJA**
 GRADEVINSKO PODRUČJE - IZGRAĐENI DIO
 GRADEVINSKO PODRUČJE - NEIZGRAĐENI DIO
 GOSPODARSKA NAMJENA-PROIZVODNA
 gospodarsko-proizvodna namjena - I
 ŠPORTSKO REKREACIJSKA NAMJENA
 rekreacijska namjena - R1
 GROBLJE


- CESTOVNI PROMET**
 KORIDOR ŽUPANIJSKE CESTE

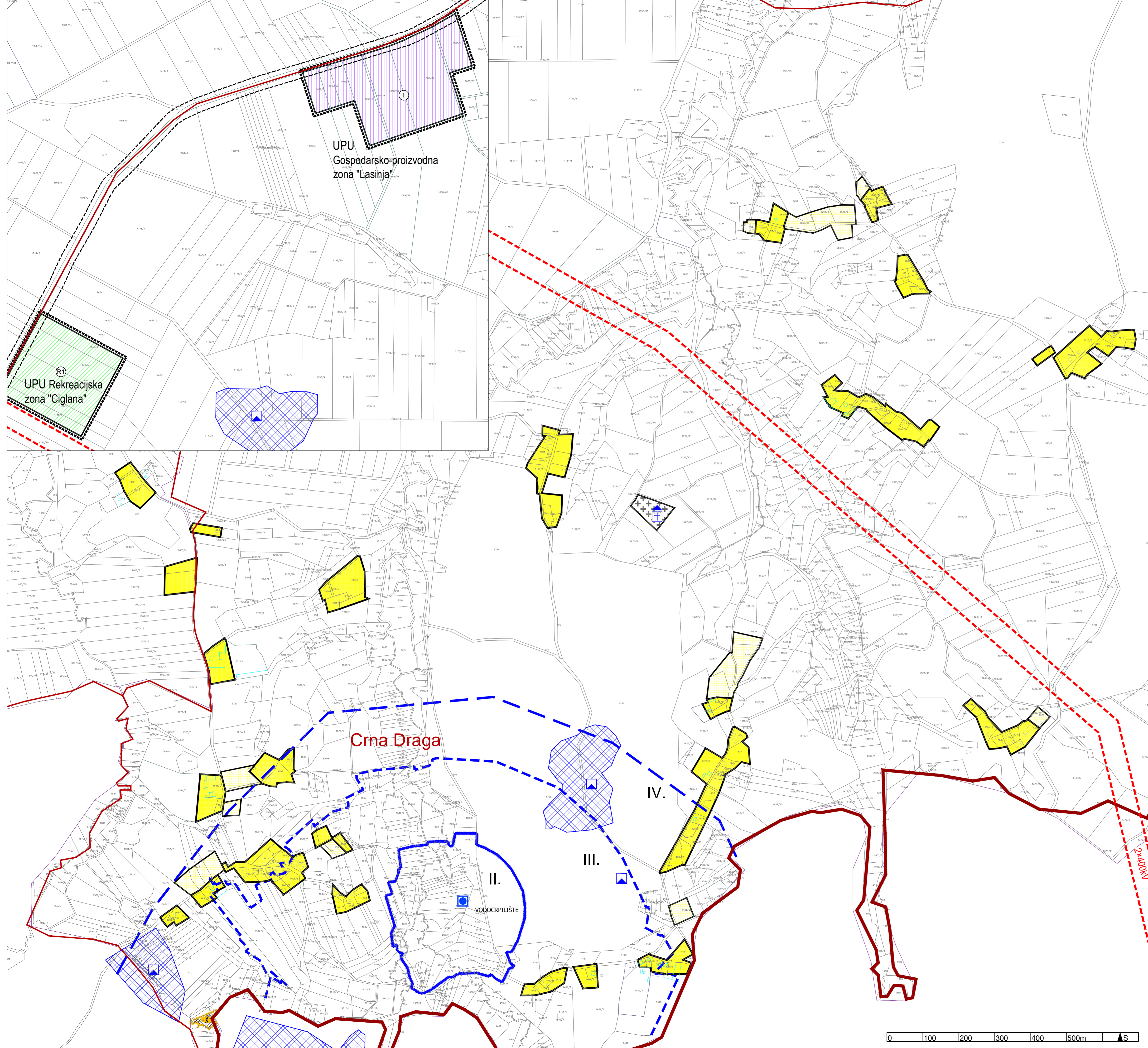
- ELEKTROPRIJENOSNI UREĐAJI**
 KORIDOR DALEKOVODA 2x400 kV
 TRASA U ISTRAŽIVANJU

- ARHEOLOŠKA BAŠTINA**
 ARHEOLOŠKO PODRUČJE
 ARHEOLOŠKI POJEDINAČNI LOKALITET- KOPNENI







- POVIJESNI SKLOP I GRADEVINA**
 SAKRALNA GRADEVINA

- VODOOPSKRBA**
 VODOCRPILIŠTE
 VODOZAŠTITNO PODRUČJE

- TLO**
 SANACIJA EKSPLOATACIJSKOG POLJA



III. IZMJENE I DOPUNE PROSTORNOG PLANA UREĐENJA OPĆINE LASINJA

Županija/Grad Zagreb	KARLOVAČKA ŽUPANIJA	
Općina/grad	OPĆINA LASINJA	
Naziv prostornog plana:	III. IZMJENE I DOPUNE PROSTORNOG PLANA UREĐENJA OPĆINE LASINJA	
Naziv kartografskog prikaza:	GRADEVINSKA PODRUČJA NASELJA CRNA DRAGA	
Broj kartografskog prikaza:	4.2.	Mjerilo kartografskog prikaza: 1:5000
Odluka o izradi plana: (službeno glasilo): Službeni glasnik Općine Lasinja br. 6/22	Odluka predstavničkog tijela o donošenju plana (službeno glasilo): Službeni glasnik Općine Lasinja br. 6/24	
Javna rasprava (datum objave): - "Večernji list" - 18. rujna 2023. - Službene stranice Općine Lasinja - 18. rujna 2023. - Službene stranice MPOG - 18. rujna 2023.	Javni uvid održan: od: 25. rujna 2023. do: 9. listopada 2023.	
Pečat tijela odgovornog za provođenje javne rasprave:	Odgovorna osoba za provođenje javne rasprave: Katarina Bortiek, mag.oec.	
Pravna osoba/tijelo koje je izradilo plan:	URBANISTICA d.o.o. Zagreb, Gajeva 2a 	
Mišljenje Zavoda za prostorni uređenje Karlovačke županije prema čl. 107. Zakona o prostornom uređenju (NN 153/13, 65/17, 114/18, 39/19, 98/19, 67/23)		
Klasa: 350-02/24-02/11; Urbroj: 2133-86-01/01-24-4; od 30. rujna 2024. godine		
Pečat pravne osobe/tijela koje je izradilo plan:	Odgovorna osoba:  Jasminka Pilar - Katavić, dipl.ing.arch.	
Odgovorni voditelj izrade Plana: Luka Krstulović, mag.ing.arch. 	 LUKA KRSTULOVIĆ mag.ing.arch. OVLASŤENI ARHITEKT URBANIST A.U. 598	
Stučni tim u izradi plana: Nikola Adrović, mag.ing.aedif. Nicolina Građski, mag.ing.arch. Ivana Katavić, bacc.oec. Luka Krstulović, mag.ing.arch. Iva Lukinić, dipl.ing.arch.	Gordan Mlaček, dipl.ing.prom. Jasminka Pilar - Katavić, dipl.ing.arch. Ana Putar, dipl.ing.arch. Ivana Puzavac, mag.ing.arch. Jasmina Sadek, dipl.ing.arch. Vilma Stojlar Svirnjak, mag.ing.prosp.arch. Domagoj Šumanovac, ing.arch.	
Pečat predstavničkog tijela:	Predsjednik predstavničkog tijela: Matija Prigorac, mag.educ.hist. Pečat nadležnog tijela:	
Istovjetnost ovog prostornog plana s izvornikom ovjerava:	(ime, prezime i potpis)	

