

TUMAČ ZNAKOVA

TERITORIJALNE GRANICE

- GRAĐEVINSKO PODRUČJE - NEIZGRAĐENI DIO
- OBUHVAT UPU-A

PROMET

- ELEMENTI KONSTRUKCIJE CESTE
- OS CESTE

RAZVOJ I UREĐENJE NASELJA

- GOSPODARSKA NAMJENA-PROIZVODNA I PRODAJNA
- GOSPODARSKA NAMJENA-PROIZVODNA
- POVRŠINE INFRASTRUKTURNIH SUSTAVA

Af



KARLOVAČKA ŽUPANIJA
OPĆINA LASINJA



URBANISTIČKI PLAN UREĐENJA GOSPODARSKO-PROIZVODNE ZONE

▲ S 0 50 100 200 M 1:2000

Županija: KARLOVAČKA Općina: LASINJA

Naziv prostornog plana:
URBANISTIČKI PLAN UREĐENJA GOSPODARSKO-PROIZVODNE ZONE LASINJA

Naziv kartografskog prikaza:

1. KORIŠTENJE I NAMJENA POVRŠINA ZA JAVNU RASPRAVU

Broj kartografskog prikaza: 1:2000

Odluka predstavničkog tijela o izradi Plana:
Službeni glasnik općine Lasinja br. 3/16

Javna rasprava:
12.10.2016. www.lasinja.hr, www.mgipu.hr, oglasna ploča 12.10.2016. Večernji list

Odluka predstavničkog tijela o donošenju Plana:
Službeni glasnik općine Lasinja br. 1/16.

Javni uvid:
19.10.2016. - 19.11.2016. (Javno izlaganje 16.11.2016.)

Pečat tijela odgovornog za provođenje javne rasprave:
Načelnik Općine - Željko Prigorac

Mišljenje Zavoda za prostorno uređenje županije (prema članku 107. Zakona o prostornom uređenju NN 153/13):
Klasa: _____ Ur.broj: _____ Datum: __. __. 2016.

Pravna osoba/tijelo koje je izadilo Plan:
Sveučilište u Zagrebu, ARHITEKTONSKI FAKULTET,
Zavod za urbanizam, prostorno planiranje i pejzažnu arhitekturu
10000 Zagreb, Kačićeva 26, tel.01/4639-412

Predstojnik Zavoda: Prof.dr.sc. JESENKO HORVAT, dipl.ing.arh.
Odgovorni voditelj: Prof.dr.sc. JESENKO HORVAT, dipl.ing.arh.

Pečat pravne osobe/tijela koje je izradilo Plan: _____ Pečat Odgovornog voditelja: _____

Stručni tim u izradi Plana:
Prof.dr.sc. JESENKO HORVAT, dipl.ing.arh.
Dr.sc. TIN OBERMAN, dipl.ing.arh.
Stručni suradnik za infrastrukturu:
Dragutin Belavić, dipl.ing.

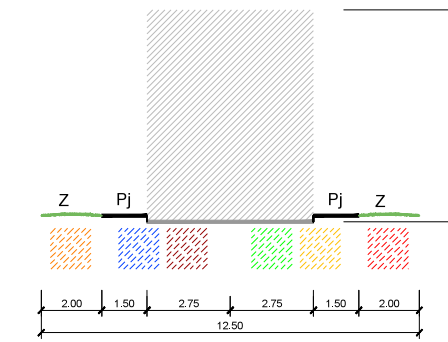
Predsjednik predstavničkog tijela:
Predsjednik Općinskog vijeća - Mirko Jušinski
Istovjetnost ovog prostornog plana s izvornikom ovjerava:
Načelnik Općine - Željko Prigorac

Pečat predstavničkog tijela: _____ Pečat predstavničkog tijela: _____



PRESJECI CESTOVNIH PROMETNICA

PRESJEK A-A, 11,5 m



TUMAČ ZNAKOVA

PRESJECI PROMETNICA

- | | | |
|----------------|--------------------------|--------------------------|
| — KOLNI PROMET | TOPLOVOD | ODVODNJA OBORINSKIH VODA |
| Pj PJEŠAK | VODOOPSKRBA | TELEKOMUNIKACIJSKI VOD |
| Z NASADI | ODVODNJA SANITARNIH VODA | ELEKTROOPSKRBNI VOD |

TERITORIJALNE GRANICE

- | |
|--|
| — GRAĐEVINSKO PODRUČJE - NEIZGRAĐENI DIO |
| — OBUHVAT UPU-A |

PROMET

- | |
|-------------------------------|
| — ELEMENTI KONSTRUKCIJE CESTE |
| - - - OS CESTE |
| A OZNAKA PRESJEKA CESTE |
| — OSTALI ELEMENTI CESTE |
| — RUBNJAK |
| — OSTALI ELEMENTI |



URBANISTIČKI PLAN UREĐENJA GOSPODARSKO-PROIZVODNE ZONE

Škale: 0 50 100 200 M 1:2000

Županija: KARLOVAČKA Općina: LASINJA

Naziv prostornog plana:
URBANISTIČKI PLAN UREĐENJA GOSPODARSKO-PROIZVODNE ZONE LASINJA

Naziv kartografskog prikaza:
2.1. INFRASTRUKTURNE PRAVE I UREĐAJI - PROMET

Broj kartografskog prikaza: Mjerilo kartografskog prikaza: 1:2000

Odluka predstavničkog tijela o izradi Plana:
Službeni glasnik općine Lasinja br. 3/16.

Odluka predstavničkog tijela o donošenju Plana:
Službeni glasnik općine Lasinja br. _/16.

Javna rasprava:
12.10.2016. www.lasinja.hr, www.mgipu.hr, oglasna ploča
12.10.2016. Večernji list

Javni uvid:
19.10.2016. - 19.11.2016. (Javno izlaganje 16.11.2016.)

Pečat tijela odgovornog za provođenje javne rasprave:
Odgovorna osoba za provođenje javne rasprave:
Načelnik Općine - Željko Prigorac

Mišljenje Zavoda za prostorno uređenje županije (prema članku 107. Zakona o prostornom uređenju NN 153/13):
Klasa: _____ Ur.broj: _____ Datum: ____.2016.

Pravna osoba/tijelo koje je izradilo Plan:
Sveučilište u Zagrebu, ARHITEKTONSKI FAKULTET,
Zavod za urbanizam, prostorno planiranje i pejzažnu arhitekturu
10000 Zagreb, Kačićeva 26, tel.01/4639-412

Predstojnik Zavoda:
Prof.dr.sc. JESENKO HORVAT, dipl.ing.arh.

Odgovorni voditelj:
Prof.dr.sc. JESENKO HORVAT, dipl.ing.arh.

Stručni tim u izradi Plana:
Prof.dr.sc. JESENKO HORVAT, dipl.ing.arh.
Dr.sc. TIN OBERMAN, dipl.ing.arh.

Stručni suradnik za infrastrukturu:
Dragutin Belavić, dipl.ing.

Predsjednik predstavničkog tijela:
Predsjednik Općinskog vijeća - Mirko Jušinski

Istovjetnost ovog prostornog plana s izvornikom ovjerava:
Načelnik Općine - Željko Prigorac



TUMAČ ZNAKOVA

GRANICE

- GRAĐEVINSKO PODRUČJE - NEIZGRAĐENI DIO
- OBUHVAT UPU-A

PROMET

- ELEMENTI KONSTRUKCIJE CESTE
- OS CESTE

POŠTA I TELEKOMUNIKACIJE

- TK PODZEMNI VOD
- PLANIRANI TK PODZEMNI VOD
- TK NADZEMNI VOD
- optika 2x24n.

ELEKTROENERGETIKA

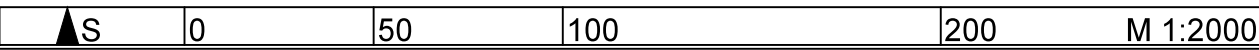
- ELEKTRIKA 35kV VOD
- PLANIRANA TRAFOSTANICA
- ELEKTRIKA 10kV VOD - PLANIRANI
- ELEKTRIKA 0.4kV VOD - PLANIRANI
- OPIS

TOPLOVOD

- PLANIRANI TOPLOVOD
- PLANIRANA TOPLINSKA PODSTANICA
- OPIS



URBANISTIČKI PLAN UREĐENJA GOSPODARSKO-PROIZVODNE ZONE



Županija: KARLOVAČKA Općina: LASINJA

Naziv prostornog plana:
URBANISTIČKI PLAN UREĐENJA GOSPODARSKO-PROIZVODNE ZONE LASINJA

Naziv kartografskog prikaza:
2.2. TELEKOMUNIKACIJE, ELEKTROENERGIJA I TOPLOVOD

Broj kartografskog prikaza: 3/16 Šifra kartografskog prikaza: 1:2000

Odluka predstavničkog tijela o izradi Plana:
Službeni glasnik općine Lasinja br. 3/16

Odluka predstavničkog tijela o donošenju Plana:
Službeni glasnik općine Lasinja br. 1/16

Javna rasprava:
12.10.2016. www.lasinja.hr, www.mgipu.hr, oglasna ploča
12.10.2016. Večernji list

Javni uvid:
19.10.2016. - 19.11.2016. (Javno izlaganje 16.11.2016.)

Pečat tijela odgovornog za provođenje javne rasprave:
Načelnik Općine - Željko Prigorac

Mišljenje Zavoda za prostorno uređenje županije (prema članku 107. Zakona o prostornom uređenju NN 153/13):
Klasa: _____ Ur.broj: _____ Datum: __. __. 2016.

Pravna osoba/tijelo koje je izadilo Plan:
Sveučilište u Zagrebu, ARHITEKTONSKI FAKULTET,
Zavod za urbanizam, prostorno planiranje i pejzažnu arhitekturu
10000 Zagreb, Kačićeva 26, tel.01/4639-412

Predstojnik Zavoda:
Prof.dr.sc. JESENKO HORVAT, dipl.ing.arh.

Odgovorni voditelj:
Prof.dr.sc. JESENKO HORVAT, dipl.ing.arh.

Pečat pravne osobe/tijela koje je izradilo Plan: _____ Pečat Odgovornog voditelja: _____

Stručni tim u izradi Plana:
Prof.dr.sc. JESENKO HORVAT, dipl.ing.arh.
Dr.sc. TIN OBERMAN, dipl.ing.arh.

Stručni suradnik za infrastrukturu:
Dragutin Belavić, dipl.ing.

Predsjednik predstavničkog tijela:
Predsjednik Općinskog vijeća - Mirko Jušinski

Istovjetnost ovog prostornog plana s izvornikom ovjerava:
Načelnik Općine - Željko Prigorac

Pečat predstavničkog tijela: _____ Pečat predstavničkog tijela: _____



TUMAČ ZNAKOVA

TERITORIJALNE GRANICE

- GRAĐEVINSKO PODRUČJE - NEIZGRAĐENI DIO
- OBUHVAT UPU-A

PROMET

- ELEMENTI KONSTRUKCIJE CESTE
- OS CESTE

VODNOGOSPODARSKI SUSTAV

VODOOPSKRBA

- VODOVOD
- PLANIRANI VODOVOD
- DN63** OPIS

ODVODNJA OTPADNIH VODA

- PLANIRANA SANITARNA ODVODNJA
- PLANIRANA OBORINSKA ODVODNJA
- PLANIRANI PROČISTAČ
- SMJER ODVODNJE
- d=20** OPIS



URBANISTIČKI PLAN UREĐENJA GOSPODARSKO-PROIZVODNE ZONE

▲ S 0 50 100 200 M 1:2000

Županija: KARLOVAČKA Općina: LASINJA

Naziv prostornog plana:
URBANISTIČKI PLAN UREĐENJA GOSPODARSKO-PROIZVODNE ZONE LASINJA

Naziv kartografskog prikaza:
2.3. VODOOPSKRBA I ODVODNJA

Broj kartografskog prikaza: Mjerilo kartografskog prikaza: **1:2000**

Odluka predstavničkog tijela o izradi Plana:
Službeni glasnik općine Lasinja br. 3/16.

Odluka predstavničkog tijela o donošenju Plana:
Službeni glasnik općine Lasinja br. _/16.

Javna rasprava:
12.10.2016. www.lasinja.hr, www.mgipu.hr, oglasna ploča
12.10.2016. Večernji list

Javni uvid:
19.10.2016. - 19.11.2016. (Javno izlaganje 16.11.2016.)

Pečat tijela odgovornog za provođenje javne rasprave:
Načelnik Općine - Željko Prigorac

Mišljenje Zavoda za prostorno uređenje županije (prema članku 107. Zakona o prostornom uređenju NN 153/13):
Klasa: _____ Ur.broj: _____ Datum: __. __. 2016.

Pravna osoba/tijelo koje je izadilo Plan:
Sveučilište u Zagrebu, ARHITEKTONSKI FAKULTET,
Zavod za urbanizam, prostorno planiranje i pejzažnu arhitekturu
10000 Zagreb, Kačićeva 26, tel.01/4639-412

Predstojnik Zavoda:
Prof.dr.sc. JESENKO HORVAT, dipl.ing.arh.

Odgovorni voditelj:
Prof.dr.sc. JESENKO HORVAT, dipl.ing.arh.

Pečat pravne osobe/tijela koje je izradilo Plan:

Pečat Odgovornog voditelja:

Stručni tim u izradi Plana:
Prof.dr.sc. JESENKO HORVAT, dipl.ing.arh.
Dr.sc. TIN OBERMAN, dipl.ing.arh.

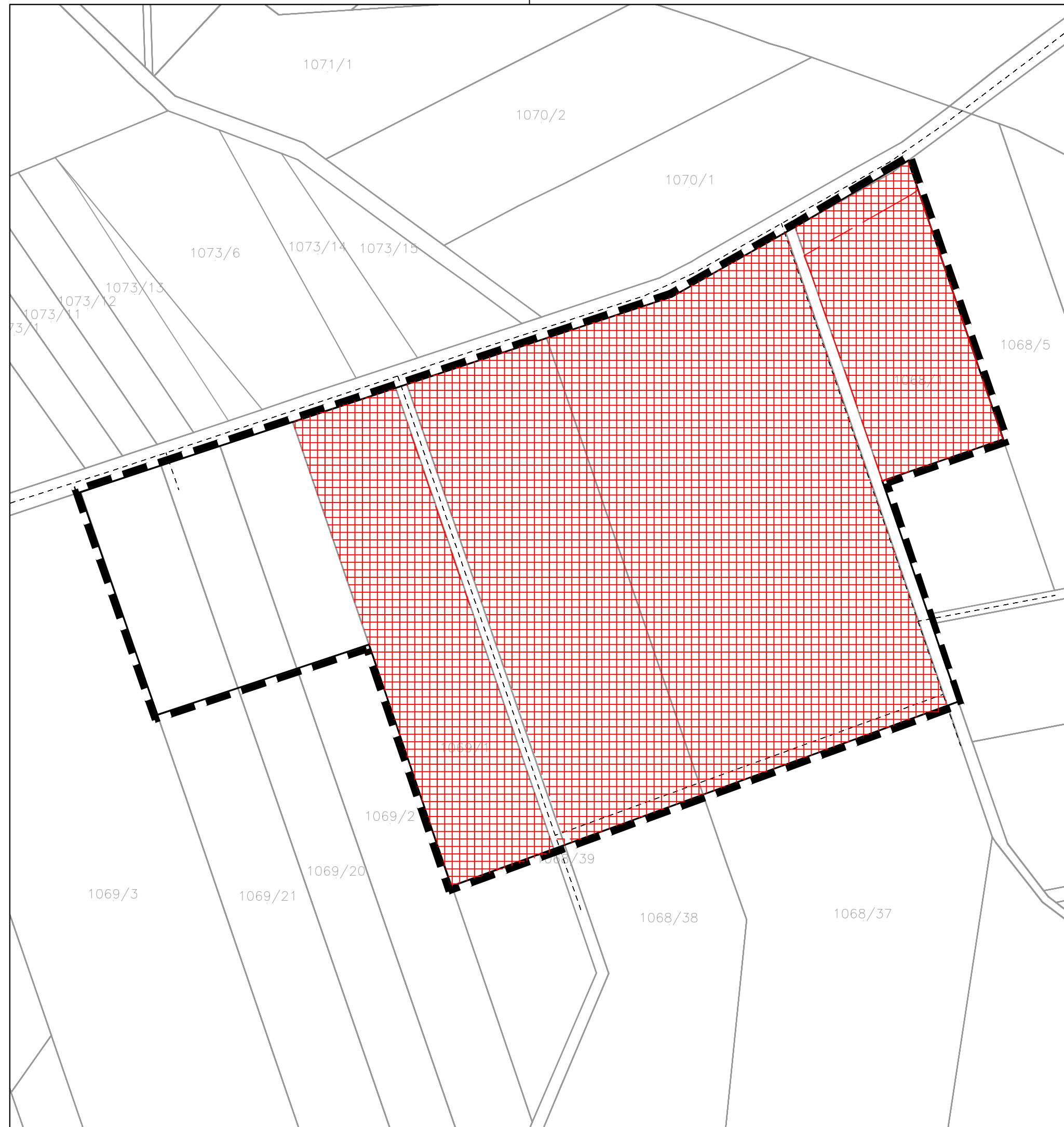
Stručni suradnik za infrastrukturu:
Dragutin Belavić, dipl.ing.

Predsjednik predstavničkog tijela:
Predsjednik Općinskog vijeća - Mirko Jušinski

Istovjetnost ovog prostornog plana s izvornikom ovjerava:
Načelnik Općine - Željko Prigorac

Pečat predstavničkog tijela:

Pečat predstavničkog tijela:



TUMAČ ZNAKOVA

TERITORIJALNE GRANICE

— GRAĐEVINSKO PODRUČJE - NEIZGRAĐENI DIO

— OBUHVAT UPU-A

PROMET

ELEMENTI KONSTRUKCIJE CESTE

- - - OS CESTE

UVJETI KORIŠTENJA, UREĐENJA I ZAŠTITE POVRŠINA

■ PREPARCELACIJA



KARLOVAČKA ŽUPANIJA
OPĆINA LASINJA



URBANISTIČKI PLAN UREĐENJA GOSPODARSKO-PROIZVODNE ZONE

▲ S 0 50 100 200 M 1:2000

Županija: **KARLOVAČKA** Općina: **LASINJA**

Naziv prostornog plana:
URBANISTIČKI PLAN UREĐENJA GOSPODARSKO-PROIZVODNE ZONE LASINJA

Naziv kartografskog prikaza:
3. UVJETI KORIŠTENJA, UREĐENJA I ZAŠTITE POVRŠINA

Broj kartografskog prikaza: 1:2000

Odluka predstavničkog tijela o izradi Plana:
Službeni glasnik općine Lasinja br. 3/16

Javna rasprava:
12.10.2016. www.lasinja.hr, www.mgipu.hr, oglasna ploča
12.10.2016. Večernji list

Pečat tijela odgovornog za provođenje javne rasprave:
Načelnik Općine - Željko Prigorac

Mišljenje Zavoda za prostorno uređenje županije (prema članku 107. Zakona o prostornom uređenju NN 153/13):
Klasa: _____ Ur.broj: _____ Datum: __. __. 2016.

Pravna osoba/tijelo koje je izadilo Plan:
Sveučilište u Zagrebu, ARHITEKTONSKI FAKULTET,
Zavod za urbanizam, prostorno planiranje i pejzažnu arhitekturu
10000 Zagreb, Kačićeva 26, tel.01/4639-412

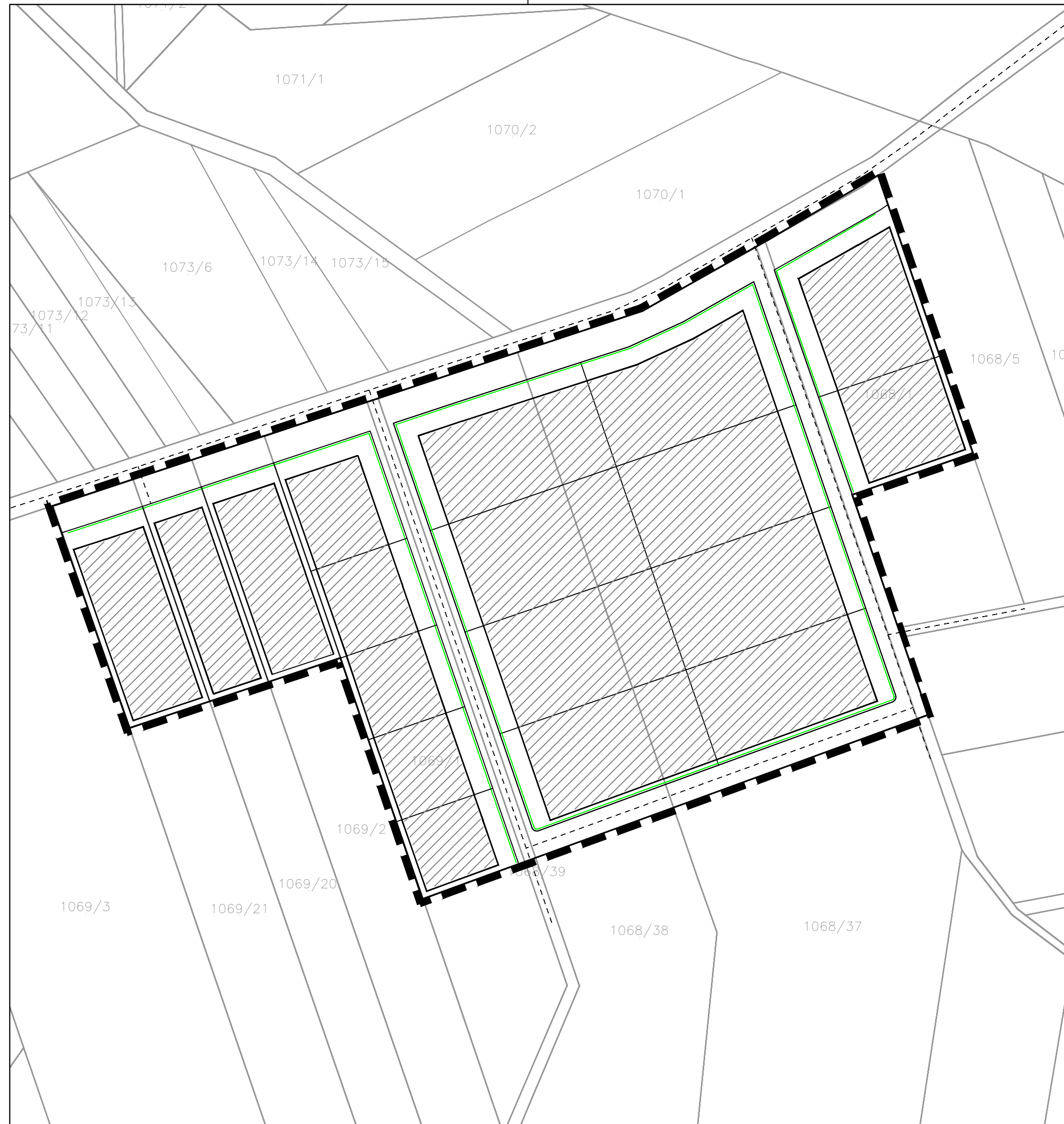
Predstojnik Zavoda: **Prof.dr.sc. JESENKO HORVAT, dipl.ing.arh.**
Odgovorni voditelj: **Prof.dr.sc. JESENKO HORVAT, dipl.ing.arh.**

Stručni tim u izradi Plana:
Prof.dr.sc. JESENKO HORVAT, dipl.ing.arh.
Dr.sc. TIN OBERMAN, dipl.ing.arh.

Predsjednik predstavničkog tijela:
Predsjednik Općinskog vijeća - Mirko Jušinski



Stručni suradnik za infrastrukturu:
Dragutin Belavić, dipl.ing.

Istovjetnost ovog prostornog plana s izvornikom ovjerava:
Načelnik Općine - Željko Prigorac




TUMAČ ZNAKOVA




TERITORIJALNE GRANICE

-  GRAĐEVINSKO PODRUČJE - NEIZGRAĐENI DIO
-  OBUHVAT UPU-A

PROMET

- ELEMENTI KONSTRUKCIJE CESTE
-  OS CESTE

UVJETI GRADNJE

-  PRIJEDLOG NOVIH GRANICA GRAĐEVNIH ČESTICA
-  REGULACIJSKI PRAVAC
-  POVRŠINA ZA GRAĐENJE

Af



KARLOVAČKA ŽUPANIJA
OPĆINA LASINJA



URBANISTIČKI PLAN UREĐENJA GOSPODARSKO-PROIZVODNE ZONE

▲ S 0 50 100 200 M 1:2000

Županija: **KARLOVAČKA** Općina: **LASINJA**

Naziv prostornog plana:
URBANISTIČKI PLAN UREĐENJA GOSPODARSKO-PROIZVODNE ZONE LASINJA

Naziv kartografskog prikaza:
4. NAČINI I UVJETI GRADNJE

Broj kartografskog prikaza: _____ Mjerilo kartografskog prikaza: **1:2000**

Odluka predstavničkog tijela o izradi Plana:
Službeni glasnik općine Lasinja br. 3/16.

Odluka predstavničkog tijela o donošenju Plana:
Službeni glasnik općine Lasinja br. _/16.

Javna rasprava:
12.10.2016. www.lasinja.hr, www.mgipu.hr, oglasna ploča
12.10.2016. Večernji list

Javni uvid:
19.10.2016. - 19.11.2016. (Javno izlaganje 16.11.2016.)

Pečat tijela odgovornog za provođenje javne rasprave: _____
Odgovorna osoba za provođenje javne rasprave:
Načelnik Općine - Željko Prigorac

Mišljenje Zavoda za prostorno uređenje županije (prema članku 107. Zakona o prostornom uređenju NN 153/13):
Klasa: _____ Datum: ____.2016.

Pravna osoba/tijelo koje je izadilo Plan:
Sveučilište u Zagrebu, ARHITEKTONSKI FAKULTET,
Zavod za urbanizam, prostorno planiranje i pejzažnu arhitekturu
10000 Zagreb, Kačićeva 26, tel.01/4639-412

Predstojnik Zavoda: **Prof.dr.sc. JESENKO HORVAT, dipl.ing.arh.**

Odgovorni voditelj:
Prof.dr.sc. JESENKO HORVAT, dipl.ing.arh.

Pečat pravne osobe/tijela koje je izradilo Plan: _____

Pečat Odgovornog voditelja: _____

Stručni tim u izradi Plana:
Prof.dr.sc. JESENKO HORVAT, dipl.ing.arh.
Dr.sc. TIN OBERMAN, dipl.ing.arh.

Stručni suradnik za infrastrukturu:
Dragutin Belavić, dipl.ing.

Predsjednik predstavničkog tijela:
Predsjednik Općinskog vijeća - Mirko Jušinski

Istovjetnost ovog prostornog plana s izvornikom ovjerava:
Načelnik Općine - Željko Prigorac

Pečat predstavničkog tijela: _____

Pečat predstavničkog tijela: _____